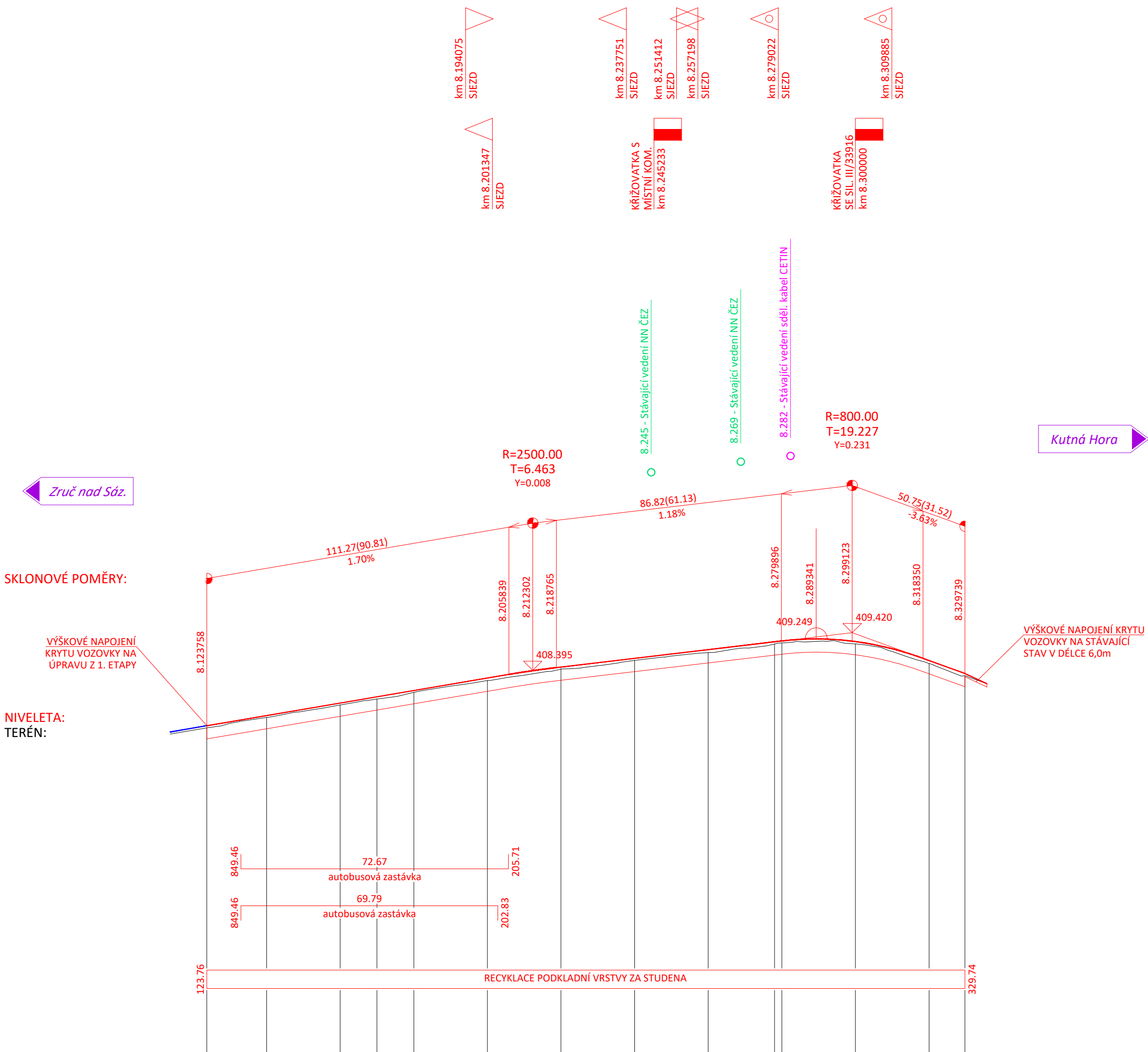
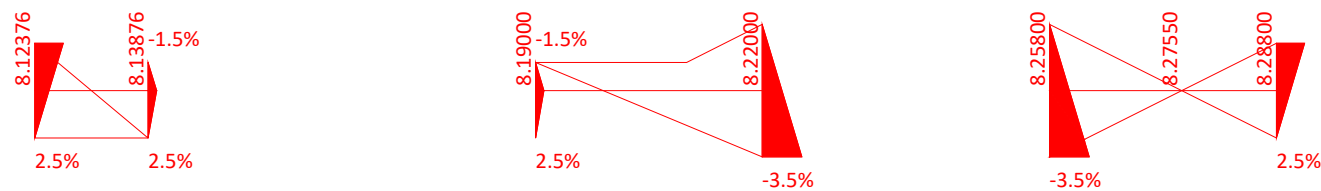


PODÉLNÝ PROFIL - SO 103 DOLNÍ POHLED M 1 : 1 000 / 100

DRUH POVRCHU ÚZEMÍ:	OSTATNÍ PLOCHY
KATASTRÁLNÍ ÚZEMÍ:	DOLNÍ POHLED
OKRES:	KUTNÁ HORA
KRAJ:	STŘEDOČESKÝ



KLOPENÍ:



PŘÍČNÉ ŘEZY:

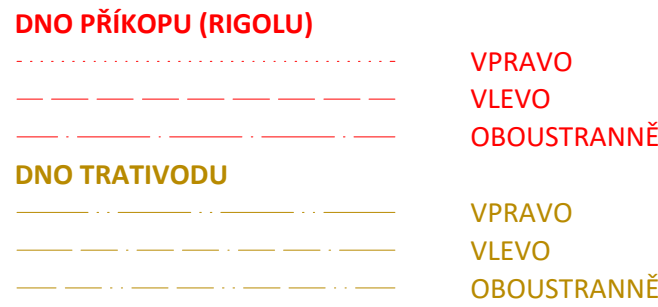
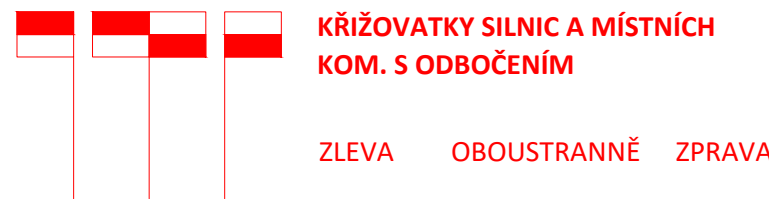
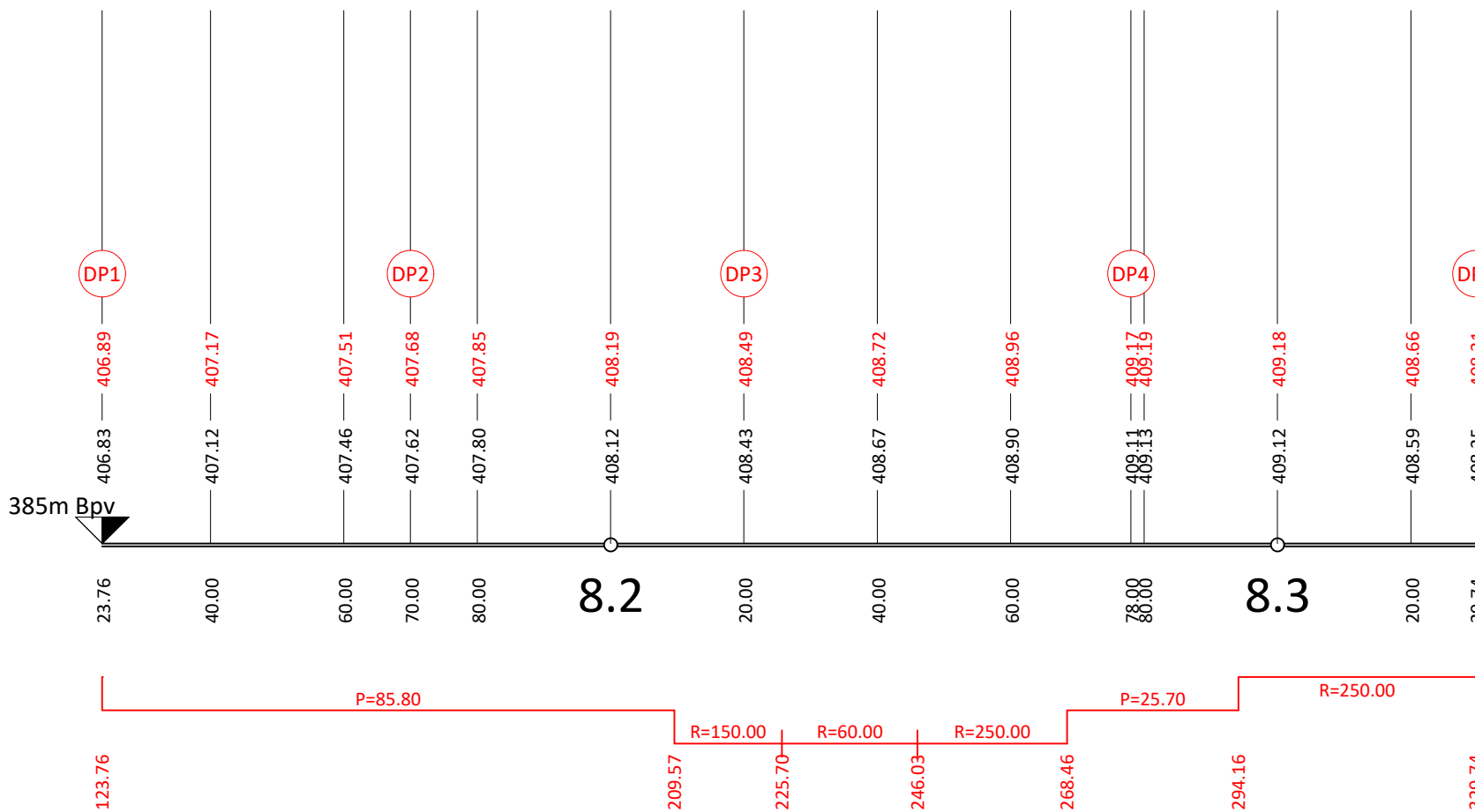
KÓTY NIVELETY:

KÓTY TERÉNU:

SROVNÁVACÍ ROVINA:

STANIČENÍ:

SMĚROVÉ POMĚRY:



Souřadnicový systém: S-JTSK, Výškový systém: BpV

ZHOTOVITEL: ATELIÉR PROJEKTOVÁNÍ INŽENÝRSKÝCH STAVEB s.r.o.			
AKCE: II/126 - Propojení D1 se sil. I/2 akt. PD 2. ETAPA			
INVESTOR: STŘEDOČESKÝ KRAJ Zborovská 11 150 21 Praha 5		VEDOUcí PROJEKTU: Ing. Josef ŠTĚPÁN Ing. Karel KRÍŽEK	
ZODPOVĚDNÝ POJEKTANT: Ing. Karel KRÍŽEK		VYPRACOVAL: Ing. Karel KRÍŽEK	
KRAJ: STŘEDOČESKÝ		OKRES: BENEŠOV, KUTNÁ HORA	
ČÍSLO OBJEKTU: 103 D.1.1.3		NÁZEV PŘÍLOHY: PODÉLNÝ PROFIL DOLNÍ POHLED	
ST.PROJ.:		MĚŘÍTKO: 1:1000 1:100	
PDP		PŘÍLOHA: 3	
OHRADNÍ 24B 140 00 PRAHA 4 IČ: 61853267		ZAK. ČÍSLO: 3173/08	
tel: 241 481 215 e-mail: karel.krizek@apis-sro.eu www: www.apis-sro.eu		FORMÁTŮ A4: 6	
DATUM: ZÁŘÍ 2020		ZAK. ČÍSLO: 3173/08	